

Velkommen til Harrildgård og Holtum Å

Miljøministeriet har nedlagt dambruget, der lå ved Holtum Å og Kvindebækken nær Harrildgård. Her lå Harrild Vandmølle også tidligere.

Det gamle dambrugsareal er nu retableret: Fiskedamme og kanaler er fyldt op, og der er gravet et nyt, slynget løb til Holtum Å.

Langs Holtum Å er der opstrøms (øst for) p-pladsen, hvor du står, anlagt en natursti, der er egnet for kørestolsbrugere og gangbesværede. Langs stien er der flere steder indrettet særlige fiskepladser, hvorfra bevægelsehandicappede frit kan fiske i Holtum Å på strækningen frem til, hvor en træbro går over åen.

Opstrøms denne træbro må man fiske, hvis man er i besiddelse af et gyldigt fiskekort. Det kan købes hos Spar i Ejstrupholm eller på Nørre Snede Turistkontor på Vester Palsgård Skovmuseum. Der må kun fiskes med kunstagn og kun med kroge uden modhager.

Fra stien langs åen kan man året igennem være heldig at se isfugl og bjergvipstjert, mens der om vinteren ofte også holder vandstær til ved åen.

Mellem dambrugsarealet og den gamle landevej ligger der en primitiv overnatningsplads for vandrere og cyklister, en lejrplads hvor spejdere og skoleklasser kan få tilladelse til at overnatte samt opholdsarealer med borde og bænke samt bålsteder. Syd for den nye landevej findes der ved Åhusvej en hundeskov og en skovlegeplads samt en godt 2km lang natursti, der er egnet til kørestolsbrugere.



Velkommen til Harrild Hede og Nørlund Plantage

Nørlund Plantage og Harrild Hede er på knap 3000ha og ligger delvis på en bakkeø fra næstsidste istid 5km vest for isens hovedopholdslinie. Halvdelen af arealet er skov, mens resten er hede, mose, kær, overdrev, enge og søer.

Terrænet er højest i den østlige del af plantagen og falder herfra mod henholdsvis vest og øst. Mod vest findes lave områder med kær og moser, og mod øst er terrænet mere bølgefømt og bakket. Flere steder findes sandflugtsarealer med afføgne sande og udprægede klitter. Jordbunden består overvejende af grus.

Den fredede Harrild Hede findes sydvest for Nørlund Bakkeø og er reelt en smeltevandslette langs Kvindebækken. Den sydlige del af plantagen ligger på en mindre bakkeø.

De fleste af de ca. 1000ha hede har aldrig været opdyrket. I nyere tid har hederne været plejet ved afbrænding og afslåning


samt rydning af uønsket opvækst af især bjergfyr og rødgran. Plejen bevarer hedens særlige flora og er med til at sikre områdets biodiversitet.

Området rummer et spændende fugleliv med bl.a. tinksmed, storspøve, natravn, stor tornskade, rødrygget tornskade og bynkefugl. I visse vintre ses der kongeørn og havørn.

I plantagen findes der som et af få steder i Danmark hele 6 arter af ulvefod. Her findes også en stor bestand af kronvildt, der ofte lader sig se på hederne morgen og aften.

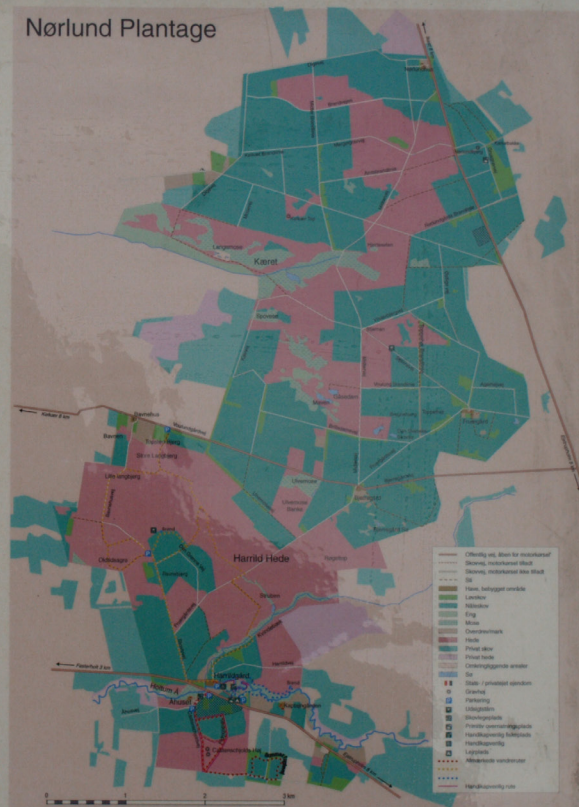
Der findes adskillige kulturspor i form af højryggede agre, engvandingsanlæg, akvadukter og gravhøje.

Ved Harrild Vandmølle har der tidligere ligget et større dambrug, der har brugt vand både fra Holtum å og Kvindebækken. Området er nu retableret og tjener flere triluftsformål.



Naturstyrelsen Midtjylland
Bjørnkærvej 18, 7540 Haderup
Tlf. 72543000, Mail: mjl@nst.dk

Nørlund Plantage



Velkommen til Harrild Hede og Nørlund Plantage

Nørlund Plantage og Harrild Hede er på knap 3000ha og ligger delvis på en bakkeø fra næstsidste istid 5km vest for isens hovedopholds-linie. Halvdelen af arealet er skov, mens resten er hede, mose, kær, overdrev, enge og søer.

Terrænet er højest i den østlige del af plantagen og falder herfra mod henholdsvis vest og øst. Mod vest findes lave områder med kær og moser, og mod øst er terrænet mere bølgefomet og bakket. Flere steder findes sandflugts-arealer med afføgne sande og udprægede klitter. Jordbunden består overvejende af grus.

Den fredede Harrild Hede findes sydvest for Nørlund Bakkeø og er reelt en smeltevandsslette langs Kvindebækken. Den sydlige del af plantagen ligger på en mindre bakkeø.


De fleste af de ca. 1000ha hede har aldrig været opdyrket. I nyere tid har hederne været plejet ved

afbrænding og afslåning samt rydning af uønsket opvækst af især bjergfyr og rødgran. Plejen bevarer hedens særlige flora og er med til at sikre områdets biodiversitet.

Området rummer et spændende fugleliv med bl.a. tinksmed, stor-spove, natravn, stor tornskade, rødrygget tornskade og bynkefugl. I visse vintre ses der kongeørn og havørn.

I plantagen findes der som et af få steder i Danmark hele 6 arter af ulvefod. Her findes også en stor bestand af kronvildt, der ofte lader sig se på hederne morgen og aften. Der findes adskillige kulturspor i form af højryggede agre, engvandingens anlæg, akvadukter og gravhøje.

Ved Harrild Vandmølle har der tidligere ligget et større dambrug, der har brugt vand både fra Holtum Å og Kvindebækken. Området er nu retableret og tjener flere friluftsmål.



Nørlund Plantage

